

Regionaler Planungsverband Würzburg  
Karlstadt, den XX.XX.XXXX

Sabine Sitter  
Landrätin und Verbandsvorsitzende

### Regionalplan Region Würzburg (2)

Anhang der Anlage zur § 1 der 18. Verordnung  
zur Änderung des Regionalplans  
der Region Würzburg

Tekturkarte 6  
zur Karte 2 "Siedlung und Versorgung"




Rohstoffgruppe Sand und Kies  
Stand: 16.10.2024

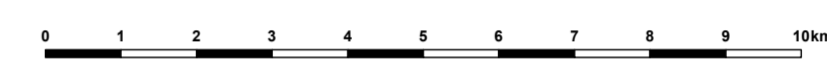
 Vorranggebiet für den Bodenschutz  
Sand und Kies mit Nummer

 Vorbehaltsgebiet für den Bodenschutz  
Sand und Kies mit Nummer

Nachrichtliche Wiedergabe staatlicher Planungsziele

 Regionsgrenze

Verwaltungsgrenzen  
 Grenzen der Gemeinden  
 Grenzen der Landkreise und kreisfreien Städte  
 Grenzen der Regierungsbezirke

Maßstab 1:100 000  


Kartographie: Regierung von Unterfranken

Kartogrundlagen:  
Geodaten: Rauminformationssystem Regierung von Unterfranken  
Flächenvorschläge: Regierung von Unterfranken/Höhere Landesplanungsbehörde  
basierend auf dem Fachbeitrag des Bayerischen Landesamts für Umwelt 2021 - 2023  
sowie den Teilraumgesprächen mit den betroffenen Kommunen im Juni/Juli 2023 und  
den Ergebnissen der Planungsausschussitzung am 18.10.2023  
Geobasisdaten: ©Bayerische Vermessungsverwaltung

