


Regionalplan Region Würzburg (2)

19. Verordnung
zur Änderung des Regionalplans


Erläuterungskarte
zu Tekturkarte 7
zu Karte 2 "Siedlung und Versorgung"

betreffend die Vorranggebiete CA2,u östlich Mädelhofen,
CA3,u östlich Roßbrunn und TO/LE2 östlich Helmstadt
(B IV Regionalplan Würzburg)


Stand: 16.10.2024


 Vorranggebiet für Bodenschätze


 Vorbehaltsgebiet für Bodenschätze


 Streichung von
Vorranggebiet für Bodenschätze


 Trinkwasserschutzgebiet Zonen I – III
planreif

 Einzugsgebiete der
Wasserschutzgebiete (WSG)

 Alterthiem WSG I-III
(festgesetzt)
mit Einzugsgebiet

 Zeller Quellen WSG I-III
(festgesetzt)
mit Einzugsgebiet

 Waldbrunn WSG I-III
(festgesetzt)
mit Einzugsgebiet

 Wasserfassung von
Einzugsgebiet WV

Maßstab: 1:100.000

Quelle:
Bayerische Vermessungsverwaltung
Landesamt für Umwelt (GWA)

0 0,5 1 2 3 4
km

L:\Regionalplanung\region2\Tektur 7 zu Karte 2\Erläuterungskarte zu k2_tk7