

**Regionalplan  
Region Würzburg (2)**


**Erläuternde Unterlage zur  
20.Verordnung zur Änderung  
des Regionalplans**

**Teilfortschreibung Abschnitt B X 5.1 „Windenergie“**









Zur Sitzung des Planungsausschusses  
des Regionalen Planungsverbands Würzburg  
am 17.12.2025

**Fachkarte 4: Wald / Sonderkultur Weinbau**

**Raumwiderstandsklasse I**  
Flächenkategorien, die rechtlich oder tatsächlich für Windenergie ungeeignet sind

 Naturwaldreservat und Naturwaldfläche




**Raumwiderstandsklasse II**  
Flächenkategorien, die vorsorgend aus planerischen und fachlichen Gründen nicht für die Festlegung von Vorranggebieten herangezogen werden

 Bannwald  
 Schutzwald  
 Erholungswald Intensitätsstufe 1  
 Sonderkultur Wein  
 Schutzwald  
 Historisch wertvoller Waldbestand  
 Lehre und Forschung  
 Forstliche Genressourcen

**Raumwiderstandsklasse III**  
Flächenkategorien, die Konfliktrisiken mit anderen Nutzungs- und Schutzbelangen beinhalten (Restriktionsflächen)


 Bodenschutzwald  
 Regionaler Klimaschutzwald  
 Schutzwald  
 Immissionsschutz  
 Klimaschutz (lokal)  
 Lärmschutz  
 Sichtschutzwald  
 Schutzwald  
 Lebensraum  
 Landschaftsbild  
 Vertragsnaturschutzprogramm Wald > 5 ha (Flächen und Altholzinsein)


**Weitergehende Informationen**

 Erholungswald Intensitätsstufe 2  
 Schwerpunkt der Erholung  
 Einrichtung der Waldpädagogik


**Ziele und Grundsätze der Raumordnung**  
Zeichnerisch verbindliche Darstellung


**SAULE I**

 Vorranggebiet Windenergie (mit Nr.)  
(12. und 15. Verordnung zur Änderung des Regionalplans)









 Vorbehaltsgebiet Windenergie (mit Nr.)  
für W48-I gilt: zeitliche Befristung auf 30 Jahre, d.h. bis zum Jahr 2053  
(12. und 17. Verordnung zur Änderung des Regionalplans)

**SAULE II**


 Vorranggebiet Windenergie (mit Nr.)  
(20. Verordnung zur Änderung des Regionalplans)


 Vorbehaltsgebiet Windenergie (mit Nr.)  
(20. Verordnung zur Änderung des Regionalplans)

**Zusätzliche Darstellungen**

 Wald  
 Gewässer  
 rechtskräftige Bauleitplanung,  
tatsächliche Nutzung gemäß ALKIS  
 Infrastruktur: Schienenweg, Bundes-,  
Landes- und Kreisstraße sowie Bundesautobahn,  
Binnenschiffahrtsstraße, Flugplatz  
 Verwaltungsgrenzen  
 Gemeindegrenze  
 Kreisgrenze  
 Regionsgrenze

**Maßstab 1:100.000**



**Kartographie:**  Region der Unterrheinischen Städte - Sachgebiet 24

**Stand:** Gesamtkarte: 22.01.2025  
Vorranggebiete und Vorbehaltsgebiete Windenergie wurden aktualisiert am: 17.12.2025  
Einzelne Inhalte (Regionaler Klimaschutzwald) wurden zuletzt aktualisiert am: 04.12.2025

**Datenquelle:** Bayerische Vermessungsverwaltung  
Bayerisches Landesamt für Umwelt  
Bayerische Forstverwaltung  
Reg.-u.-UfR-Rauminformationssystem

**Außerhalb von Unterrhein:**

- Hessisches Ministerium für Wirtschaft, Energie, Verkehr und Wohnen (BMVFW)
- Hessisches Ministerium für Umwelt, Klimaschutz, Landwirtschaft und Verbraucherschutz (LMV)
- Landesamt für Umwelt, Bode-Württemberg (LUBW)
- Verband Regionalplanerischer Regionen Rhein-Neckar
- Regionalplanungsregion Baden-Württemberg
- Reg.-u.-UfR, Reg.-u.-UfR-Rauminformationssystem