Vogelschutzgebietsgrenze (auf Basis 1:5000 nach BayNat2000V)

BaySF-Forstbetriebsflächen

Maßnahmen im Wald

102 Bedeutende Struktur(en) im Rahmen natürlicher Dynamik erhalten: grobborkige Laubbaumarten (v.a. Eiche) (Mittelspecht, Halsbandschnäpper, Pirol)

102 Bedeutende Struktur(en) im Rahmen natürlicher Dynamik erhalten: struktur- und deckungsreiche Uferbestockung (Eisvogel)

103 Totholz- und biotopbaumreiche Bestände erhalten (Hohltaube, Grauspecht, Schwarzspecht, Mittelspecht, Halsbandschnäpper)

122 Totholzanteil erhöhen: einzelne Windwürfe u. Brüche (Grauspecht)

814 Habitatbäume erhalten: Höhlenbäume (Grauspecht, Mittelspecht, Schwarzspecht, Hohltaube, Halsbandschnäpper)

Maßnahmen im Offenland

1001 Extensive Offenlandpflege (Turteltaube, Wendehals, Baumpieper, Nachtigall, Dorngrasmücke, Neuntöter)

1002 Erhalt von Hecken und Gebüsch (Turteltaube, Wendehals, Nachtigall, Dorngrasmücke, Neuntöter)

1004 Erhalt und Pflege von Streuobstbeständen (Turteltaube, Wendehals, Baumpieper, Neuntöter)

Maßnahmen im Gesamtgebiet (in der Karte nicht dargestellt)

105 Lichte Bestände im Rahmen natürlicher Dynamik erhalten (Baumpieper)

814 Habitatbäume erhalten: Höhlenbäume (Grauspecht)

823 Störungen in Kernhabitaten vermeiden, 01.02. bis 31.07. (Eisvogel)

823 Störungen in Kernhabitaten vermeiden: 01.05. - 30.06. (Wendehals)

890 Erhalt von Uferabbrüchen (Eisvogel)

1003 Erhalt und Schaffung von Kleinstrukturen (Dorngrasmücke, Nachtigall, Neuntöter, Turteltaube, Wendehals)

1005 Erhalt von Höhlenbäumen (Wendehals)

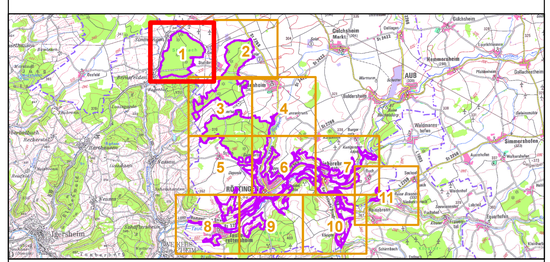

Managementplanung Vogelschutzgebiet 6425-471 Unterfränkisches Taubertal und Laubwälder nördlich Röttingen

NATURA 2000

Karte 3 Maßnahmen - Vogelarten (Anh. I bzw. Art. 4 Abs. 2 VS-RL)

Blatt:	**Kartenfertigung:**
1 von 11	19.08.2022

Bearbeitung:

Amt für Ernährung, Landwirtschaft und Forsten Kitzingen-Würzburg
Bayerische Landesanstalt für Wald und Forstwirtschaft
Regierung von Unterfranken

Planungsbüro: Christian Fischer, Großheirath

BAYERISCHE FORSTVERWALTUNG

Originalmaßstab: 1:5.000

0 50 100 150 200 Meter

N

Geodaten:
Bayerische Vermessungsverwaltung (www.geodaten.bayern.de)
Bayerische Forstverwaltung (www.forst.bayern.de)
Bayerisches Landesamt für Umwelt (www.lfu.bayern.de)
Koordinatensystem: UTM Zone 32N

Vogelschutzgebietsgrenze (auf Basis 1:5000 nach BayNat2000V)

BaySF-Forstbetriebsflächen

Maßnahmen im Wald

102 Bedeutende Struktur(en) im Rahmen natürlicher Dynamik erhalten: grobborkige Laubbaumarten (v.a. Eiche) (Mittelspecht, Halsbandschnäpper, Pirol)

102 Bedeutende Struktur(en) im Rahmen natürlicher Dynamik erhalten: struktur- und deckungsreiche Uferbestockung (Eisvogel)

103 Totholz- und biotopbaumreiche Bestände erhalten (Hohltaube, Grauspecht, Schwarzspecht, Mittelspecht, Halsbandschnäpper)

122 Totholzanteil erhöhen: einzelne Windwürfe u. Brüche (Grauspecht)

814 Habitatbäume erhalten: Höhlenbäume (Grauspecht, Mittelspecht, Schwarzspecht, Hohltaube, Halsbandschnäpper)

Maßnahmen im Offenland

1001 Extensive Offenlandpflege (Turteltaube, Wendehals, Baumpieper, Nachtigall, Dorngrasmücke, Neuntöter)

1002 Erhalt von Hecken und Gebüsch (Turteltaube, Wendehals, Nachtigall, Dorngrasmücke, Neuntöter)

1004 Erhalt und Pflege von Streuobstbeständen (Turteltaube, Wendehals, Baumpieper, Neuntöter)

Maßnahmen im Gesamtgebiet (in der Karte nicht dargestellt)

105 Lichte Bestände im Rahmen natürlicher Dynamik erhalten (Baumpieper)

814 Habitatbäume erhalten: Höhlenbäume (Grauspecht)

823 Störungen in Kernhabitaten vermeiden, 01.02. bis 31.07. (Eisvogel)

823 Störungen in Kernhabitaten vermeiden: 01.05. - 30.06. (Wendehals)

890 Erhalt von Uferabbrüchen (Eisvogel)

1003 Erhalt und Schaffung von Kleinstrukturen (Dorngrasmücke, Nachtigall, Neuntöter, Turteltaube, Wendehals)

1005 Erhalt von Höhlenbäumen (Wendehals)

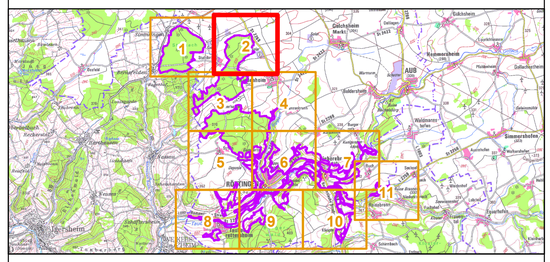

Managementplanung Vogelschutzgebiet 6425-471 Unterfränkisches Taubertal und Laubwälder nördlich Röttingen

NATURA 2000

Karte 3 Maßnahmen - Vogelarten (Anh. I bzw. Art. 4 Abs. 2 VS-RL)

Blatt:	**Kartenfertigung:**
2 von 11	19.08.2022

Bearbeitung:

Amt für Ernährung, Landwirtschaft und Forsten Kitzingen-Würzburg
Bayerische Landesanstalt für Wald und Forstwirtschaft
Regierung von Unterfranken

Planungsbüro: Christian Fischer, Großheirath

BAYERISCHE FORSTVERWALTUNG

Originalmaßstab: 1:5.000

0 50 100 150 200 Meter

N

Geodaten:
Bayerische Vermessungsverwaltung (www.geodaten.bayern.de)
Bayerische Forstverwaltung (www.forst.bayern.de)
Bayerisches Landesamt für Umwelt (www.lfu.bayern.de)
Koordinatensystem: UTM Zone 32N

Vogelschutzgebietsgrenze (auf Basis 1:5000 nach BayNat2000V)

BaySF-Forstbetriebsflächen

Maßnahmen im Wald

102 Bedeutende Struktur(en) im Rahmen natürlicher Dynamik erhalten: grobborkige Laubbaumarten (v.a. Eiche) (Mittelspecht, Halsbandschnäpper, Pirol)

102 Bedeutende Struktur(en) im Rahmen natürlicher Dynamik erhalten: struktur- und deckungsreiche Uferbestockung (Eisvogel)

103 Totholz- und biotopbaumreiche Bestände erhalten (Hohltaube, Grauspecht, Schwarzspecht, Mittelspecht, Halsbandschnäpper)

122 Totholzanteil erhöhen: einzelne Windwürfe u. Brüche (Grauspecht)

814 Habitatbäume erhalten: Höhlenbäume (Grauspecht, Mittelspecht, Schwarzspecht, Hohltaube, Halsbandschnäpper)

Maßnahmen im Offenland

1001 Extensive Offenlandpflege (Turteltaube, Wendehals, Baumpieper, Nachtigall, Dorngrasmücke, Neuntöter)

1002 Erhalt von Hecken und Gebüsch (Turteltaube, Wendehals, Nachtigall, Dorngrasmücke, Neuntöter)

1004 Erhalt und Pflege von Streuobstbeständen (Turteltaube, Wendehals, Baumpieper, Neuntöter)

Maßnahmen im Gesamtgebiet (in der Karte nicht dargestellt)

105 Lichte Bestände im Rahmen natürlicher Dynamik erhalten (Baumpieper)

814 Habitatbäume erhalten: Höhlenbäume (Grauspecht)

823 Störungen in Kernhabitaten vermeiden, 01.02. bis 31.07. (Eisvogel)

823 Störungen in Kernhabitaten vermeiden: 01.05. - 30.06. (Wendehals)

890 Erhalt von Uferabbrüchen (Eisvogel)

1003 Erhalt und Schaffung von Kleinstrukturen (Dorngrasmücke, Nachtigall, Neuntöter, Turteltaube, Wendehals)

1005 Erhalt von Höhlenbäumen (Wendehals)

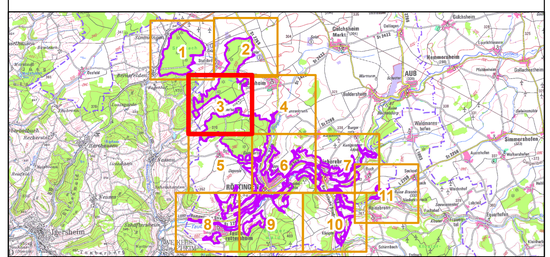

Managementplanung Vogelschutzgebiet 6425-471 Unterfränkisches Taubertal und Laubwälder nördlich Röttingen

NATURA 2000

Karte 3 Maßnahmen - Vogelarten (Anh. I bzw. Art. 4 Abs. 2 VS-RL)

Blatt:	**Kartenfertigung:**
3 von 11	19.08.2022

Bearbeitung:

Amt für Ernährung, Landwirtschaft und Forsten Kitzingen-Würzburg
Bayerische Landesanstalt für Wald und Forstwirtschaft
Regierung von Unterfranken

Planungsbüro: Christian Fischer, Großheirath

BAYERISCHE FORSTVERWALTUNG

Originalmaßstab: 1:5.000

0 50 100 150 200 Meter

N

Geodaten:
Bayerische Vermessungsverwaltung (www.geodaten.bayern.de)
Bayerische Forstverwaltung (www.forst.bayern.de)
Bayerisches Landesamt für Umwelt (www.lfu.bayern.de)
Koordinatensystem: UTM Zone 32N

Vogelschutzgebietsgrenze (auf Basis 1:5000 nach BayNat2000V)

BaySF-Forstbetriebsflächen

Maßnahmen im Wald

102 Bedeutende Struktur(en) im Rahmen natürlicher Dynamik erhalten: grobborkige Laubbaumarten (v.a. Eiche) (Mittelspecht, Halsbandschnäpper, Pirol)

102 Bedeutende Struktur(en) im Rahmen natürlicher Dynamik erhalten: struktur- und deckungsreiche Uferbestockung (Eisvogel)

103 Totholz- und biotopbaumreiche Bestände erhalten (Hohltaube, Grauspecht, Schwarzspecht, Mittelspecht, Halsbandschnäpper)

122 Totholzanteil erhöhen: einzelne Windwürfe u. Brüche (Grauspecht)

814 Habitatbäume erhalten: Höhlenbäume (Grauspecht, Mittelspecht, Schwarzspecht, Hohltaube, Halsbandschnäpper)

Maßnahmen im Offenland

1001 Extensive Offenlandpflege (Turteltaube, Wendehals, Baumpieper, Nachtigall, Dorngrasmücke, Neuntöter)

1002 Erhalt von Hecken und Gebüsch (Turteltaube, Wendehals, Nachtigall, Dorngrasmücke, Neuntöter)

1004 Erhalt und Pflege von Streuobstbeständen (Turteltaube, Wendehals, Baumpieper, Neuntöter)

Maßnahmen im Gesamtgebiet (in der Karte nicht dargestellt)

105 Lichte Bestände im Rahmen natürlicher Dynamik erhalten (Baumpieper)

814 Habitatbäume erhalten: Höhlenbäume (Grauspecht)

823 Störungen in Kernhabitaten vermeiden, 01.02. bis 31.07. (Eisvogel)

823 Störungen in Kernhabitaten vermeiden: 01.05. - 30.06. (Wendehals)

890 Erhalt von Uferabbrüchen (Eisvogel)

1003 Erhalt und Schaffung von Kleinstrukturen (Dorngrasmücke, Nachtigall, Neuntöter, Turteltaube, Wendehals)

1005 Erhalt von Höhlenbäumen (Wendehals)

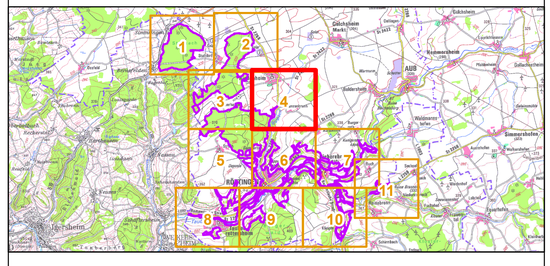

Managementplanung Vogelschutzgebiet 6425-471 Unterfränkisches Taubertal und Laubwälder nördlich Röttingen

NATURA 2000

Karte 3 Maßnahmen - Vogelarten (Anh. I bzw. Art. 4 Abs. 2 VS-RL)

Blatt:	**Kartenfertigung:**
4 von 11	19.08.2022

Bearbeitung:

Amt für Ernährung, Landwirtschaft und Forsten Kitzingen-Würzburg
Bayerische Landesanstalt für Wald und Forstwirtschaft
Regierung von Unterfranken

Planungsbüro: Christian Fischer, Großheirath

BAYERISCHE FORSTVERWALTUNG

Originalmaßstab: 1:5.000

0 50 100 150 200 Meter

N

Geodaten:
Bayerische Vermessungsverwaltung (www.geodaten.bayern.de)
Bayerische Forstverwaltung (www.forst.bayern.de)
Bayerisches Landesamt für Umwelt (www.lfu.bayern.de)
Koordinatensystem: UTM Zone 32N

Vogelschutzgebietsgrenze (auf Basis 1:5000 nach BayNat2000V)

BaySF-Forstbetriebsflächen

Maßnahmen im Wald

102 Bedeutende Struktur(en) im Rahmen natürlicher Dynamik erhalten: grobborkige Laubbaumarten (v.a. Eiche) (Mittelspecht, Halsbandschnäpper, Pirol)

102 Bedeutende Struktur(en) im Rahmen natürlicher Dynamik erhalten: struktur- und deckungsreiche Uferbestockung (Eisvogel)

103 Totholz- und biotopbaumreiche Bestände erhalten (Hohltaube, Grauspecht, Schwarzspecht, Mittelspecht, Halsbandschnäpper)

122 Totholzanteil erhöhen: einzelne Windwürfe u. Brüche (Grauspecht)

814 Habitatbäume erhalten: Höhlenbäume (Grauspecht, Mittelspecht, Schwarzspecht, Hohltaube, Halsbandschnäpper)

Maßnahmen im Offenland

1001 Extensive Offenlandpflege (Turteltaube, Wendehals, Baumpieper, Nachtigall, Dorngrasmücke, Neuntöter)

1002 Erhalt von Hecken und Gebüsch (Turteltaube, Wendehals, Nachtigall, Dorngrasmücke, Neuntöter)

1004 Erhalt und Pflege von Streuobstbeständen (Turteltaube, Wendehals, Baumpieper, Neuntöter)

Maßnahmen im Gesamtgebiet (in der Karte nicht dargestellt)

105 Lichte Bestände im Rahmen natürlicher Dynamik erhalten (Baumpieper)

814 Habitatbäume erhalten: Höhlenbäume (Grauspecht)

823 Störungen in Kernhabitaten vermeiden, 01.02. bis 31.07. (Eisvogel)

823 Störungen in Kernhabitaten vermeiden: 01.05. - 30.06. (Wendehals)

890 Erhalt von Uferabbrüchen (Eisvogel)

1003 Erhalt und Schaffung von Kleinstrukturen (Dorngrasmücke, Nachtigall, Neuntöter, Turteltaube, Wendehals)

1005 Erhalt von Höhlenbäumen (Wendehals)

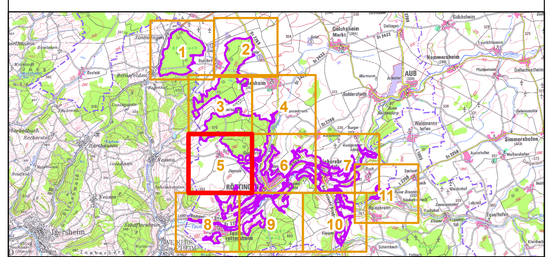

Managementplanung Vogelschutzgebiet 6425-471 Unterfränkisches Taubertal und Laubwälder nördlich Röttingen

NATURA 2000

Karte 3 Maßnahmen - Vogelarten (Anh. I bzw. Art. 4 Abs. 2 VS-RL)

Blatt:	**Kartenfertigung:**
5 von 11	19.08.2022

Bearbeitung:

Amt für Ernährung, Landwirtschaft und Forsten Kitzingen-Würzburg
Bayerische Landesanstalt für Wald und Forstwirtschaft
Regierung von Unterfranken

Planungsbüro: Christian Fischer, Großheirath

BAYERISCHE FORSTVERWALTUNG

Originalmaßstab: 1:5.000

0 50 100 150 200 Meter

N

Geodaten:
Bayerische Vermessungsverwaltung (www.geodaten.bayern.de)
Bayerische Forstverwaltung (www.forst.bayern.de)
Bayerisches Landesamt für Umwelt (www.lfu.bayern.de)
Koordinatensystem: UTM Zone 32N

Vogelschutzgebietsgrenze (auf Basis 1:5000 nach BayNat2000V)

BaySF-Forstbetriebsflächen

Maßnahmen im Wald

102 Bedeutende Struktur(en) im Rahmen natürlicher Dynamik erhalten: grobborkige Laubbaumarten (v.a. Eiche) (Mittelspecht, Halsbandschnäpper, Pirol)

102 Bedeutende Struktur(en) im Rahmen natürlicher Dynamik erhalten: struktur- und deckungsreiche Uferbestockung (Eisvogel)

103 Totholz- und biotopbaumreiche Bestände erhalten (Hohltaube, Grauspecht, Schwarzspecht, Mittelspecht, Halsbandschnäpper)

122 Totholzanteil erhöhen: einzelne Windwürfe u. Brüche (Grauspecht)

814 Habitatbäume erhalten: Höhlenbäume (Grauspecht, Mittelspecht, Schwarzspecht, Hohltaube, Halsbandschnäpper)

Maßnahmen im Offenland

1001 Extensive Offenlandpflege (Turteltaube, Wendehals, Baumpieper, Nachtigall, Dorngrasmücke, Neuntöter)

1002 Erhalt von Hecken und Gebüsch (Turteltaube, Wendehals, Nachtigall, Dorngrasmücke, Neuntöter)

1004 Erhalt und Pflege von Streuobstbeständen (Turteltaube, Wendehals, Baumpieper, Neuntöter)

Maßnahmen im Gesamtgebiet (in der Karte nicht dargestellt)

105 Lichte Bestände im Rahmen natürlicher Dynamik erhalten (Baumpieper)

814 Habitatbäume erhalten: Höhlenbäume (Grauspecht)

823 Störungen in Kernhabitaten vermeiden, 01.02. bis 31.07. (Eisvogel)

823 Störungen in Kernhabitaten vermeiden: 01.05. - 30.06. (Wendehals)

890 Erhalt von Uferabbrüchen (Eisvogel)

1003 Erhalt und Schaffung von Kleinstrukturen (Dorngrasmücke, Nachtigall, Neuntöter, Turteltaube, Wendehals)

1005 Erhalt von Höhlenbäumen (Wendehals)

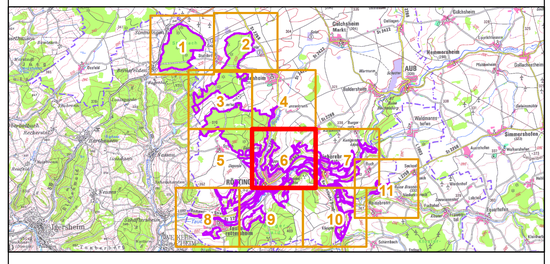

Managementplanung Vogelschutzgebiet 6425-471 Unterfränkisches Taubertal und Laubwälder nördlich Röttingen

NATURA 2000

Karte 3 Maßnahmen - Vogelarten (Anh. I bzw. Art. 4 Abs. 2 VS-RL)

Blatt:	**Kartenfertigung:**
6 von 11	19.08.2022

Bearbeitung:

Amt für Ernährung, Landwirtschaft und Forsten Kitzingen-Würzburg
Bayerische Landesanstalt für Wald und Forstwirtschaft
Regierung von Unterfranken

Planungsbüro: Christian Fischer, Großheirath

BAYERISCHE FORSTVERWALTUNG

Originalmaßstab: 1:5.000

0 50 100 150 200 Meter

N

Geodaten:
Bayerische Vermessungsverwaltung (www.geodaten.bayern.de)
Bayerische Forstverwaltung (www.forst.bayern.de)
Bayerisches Landesamt für Umwelt (www.lfu.bayern.de)
Koordinatensystem: UTM Zone 32N

572750 573000 573250 573500 573750 574000 574250 574500 574750 575000 575250 575500

5487250 5487000 5486750 5486500 5486250 5486000 5485750 5485500 5485250 5485000 5484750

Vogelschutzgebietsgrenze (auf Basis 1:5000 nach BayNat2000V)

BaySF-Forstbetriebsflächen

Maßnahmen im Wald

102 Bedeutende Struktur(en) im Rahmen natürlicher Dynamik erhalten: grobborkige Laubbaumarten (v.a. Eiche) (Mittelspecht, Halsbandschnäpper, Pirol)

102 Bedeutende Struktur(en) im Rahmen natürlicher Dynamik erhalten: struktur- und deckungsreiche Uferbestockung (Eisvogel)

103 Totholz- und biotopbaumreiche Bestände erhalten (Hohltaube, Grauspecht, Schwarzspecht, Mittelspecht, Halsbandschnäpper)

122 Totholzanteil erhöhen: einzelne Windwürfe u. Brüche (Grauspecht)

814 Habitatbäume erhalten: Höhlenbäume (Grauspecht, Mittelspecht, Schwarzspecht, Hohltaube, Halsbandschnäpper)

Maßnahmen im Offenland

1001 Extensive Offenlandpflege (Turteltaube, Wendehals, Baumpieper, Nachtigall, Dorngrasmücke, Neuntöter)

1002 Erhalt von Hecken und Gebüsch (Turteltaube, Wendehals, Nachtigall, Dorngrasmücke, Neuntöter)

1004 Erhalt und Pflege von Streuobstbeständen (Turteltaube, Wendehals, Baumpieper, Neuntöter)

Maßnahmen im Gesamtgebiet (in der Karte nicht dargestellt)

105 Lichte Bestände im Rahmen natürlicher Dynamik erhalten (Baumpieper)

814 Habitatbäume erhalten: Höhlenbäume (Grauspecht)

823 Störungen in Kernhabitaten vermeiden, 01.02. bis 31.07. (Eisvogel)

823 Störungen in Kernhabitaten vermeiden: 01.05. - 30.06. (Wendehals)

890 Erhalt von Uferabbrüchen (Eisvogel)

1003 Erhalt und Schaffung von Kleinstrukturen (Dorngrasmücke, Nachtigall, Neuntöter, Turteltaube, Wendehals)

1005 Erhalt von Höhlenbäumen (Wendehals)

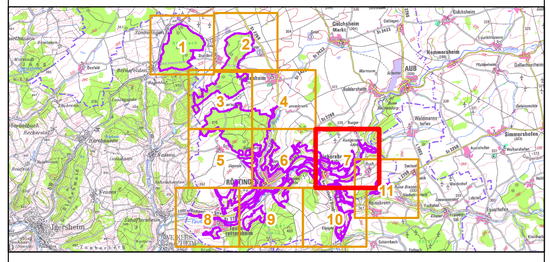

Managementplanung Vogelschutzgebiet 6425-471 Unterfränkisches Taubertal und Laubwälder nördlich Röttingen

NATURA 2000

Karte 3 Maßnahmen - Vogelarten (Anh. I bzw. Art. 4 Abs. 2 VS-RL)

Blatt:	**Kartenfertigung:**
7 von 11	19.08.2022

Bearbeitung:

Amt für Ernährung, Landwirtschaft und Forsten Kitzingen-Würzburg
Bayerische Landesanstalt für Wald und Forstwirtschaft
Regierung von Unterfranken

BAYERISCHE FORSTVERWALTUNG

Planungsbüro: Christian Fischer, Großheirath

Originalmaßstab: 1:5.000

0 50 100 150 200 Meter

N

Geodaten:
Bayerische Vermessungsverwaltung (www.geodaten.bayern.de)
Bayerische Forstverwaltung (www.forst.bayern.de)
Bayerisches Landesamt für Umwelt (www.lfu.bayern.de)
Koordinatensystem: UTM Zone 32N

Vogelschutzgebietsgrenze (auf Basis 1:5000 nach BayNat2000V)

BaySF-Forstbetriebsflächen

Maßnahmen im Wald

102 Bedeutende Struktur(en) im Rahmen natürlicher Dynamik erhalten: grobborkige Laubbaumarten (v.a. Eiche) (Mittelspecht, Halsbandschnäpper, Pirol)

102 Bedeutende Struktur(en) im Rahmen natürlicher Dynamik erhalten: struktur- und deckungsreiche Uferbestockung (Eisvogel)

103 Totholz- und biotopbaumreiche Bestände erhalten (Hohltaube, Grauspecht, Schwarzspecht, Mittelspecht, Halsbandschnäpper)

122 Totholzanteil erhöhen: einzelne Windwürfe u. Brüche (Grauspecht)

814 Habitatbäume erhalten: Höhlenbäume (Grauspecht, Mittelspecht, Schwarzspecht, Hohltaube, Halsbandschnäpper)

Maßnahmen im Offenland

1001 Extensive Offenlandpflege (Turteltaube, Wendehals, Baumpieper, Nachtigall, Dorngrasmücke, Neuntöter)

1002 Erhalt von Hecken und Gebüsch (Turteltaube, Wendehals, Nachtigall, Dorngrasmücke, Neuntöter)

1004 Erhalt und Pflege von Streuobstbeständen (Turteltaube, Wendehals, Baumpieper, Neuntöter)

Maßnahmen im Gesamtgebiet (in der Karte nicht dargestellt)

105 Lichte Bestände im Rahmen natürlicher Dynamik erhalten (Baumpieper)

814 Habitatbäume erhalten: Höhlenbäume (Grauspecht)

823 Störungen in Kernhabitaten vermeiden, 01.02. bis 31.07. (Eisvogel)

823 Störungen in Kernhabitaten vermeiden: 01.05. - 30.06. (Wendehals)

890 Erhalt von Uferabbrüchen (Eisvogel)

1003 Erhalt und Schaffung von Kleinstrukturen (Dorngrasmücke, Nachtigall, Neuntöter, Turteltaube, Wendehals)

1005 Erhalt von Höhlenbäumen (Wendehals)

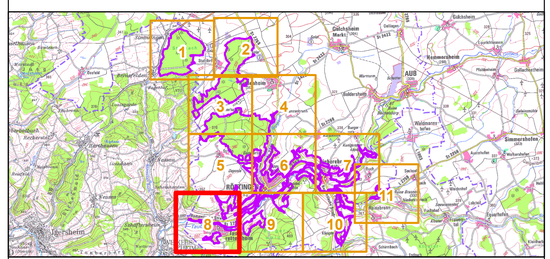

Managementplanung Vogelschutzgebiet 6425-471 Unterfränkisches Taubertal und Laubwälder nördlich Röttingen

NATURA 2000

Karte 3 Maßnahmen - Vogelarten (Anh. I bzw. Art. 4 Abs. 2 VS-RL)

Blatt:	**Kartenfertigung:**
8 von 11	19.08.2022

Bearbeitung:

Amt für Ernährung, Landwirtschaft und Forsten Kitzingen-Würzburg
Bayerische Landesanstalt für Wald und Forstwirtschaft
Regierung von Unterfranken

Planungsbüro: Christian Fischer, Großheirath

BAYERISCHE FORSTVERWALTUNG

Originalmaßstab: 1:5.000

0 50 100 150 200 Meter

N

Geodaten:
Bayerische Vermessungsverwaltung (www.geodaten.bayern.de)
Bayerische Forstverwaltung (www.forst.bayern.de)
Bayerisches Landesamt für Umwelt (www.lfu.bayern.de)
Koordinatensystem: UTM Zone 32N

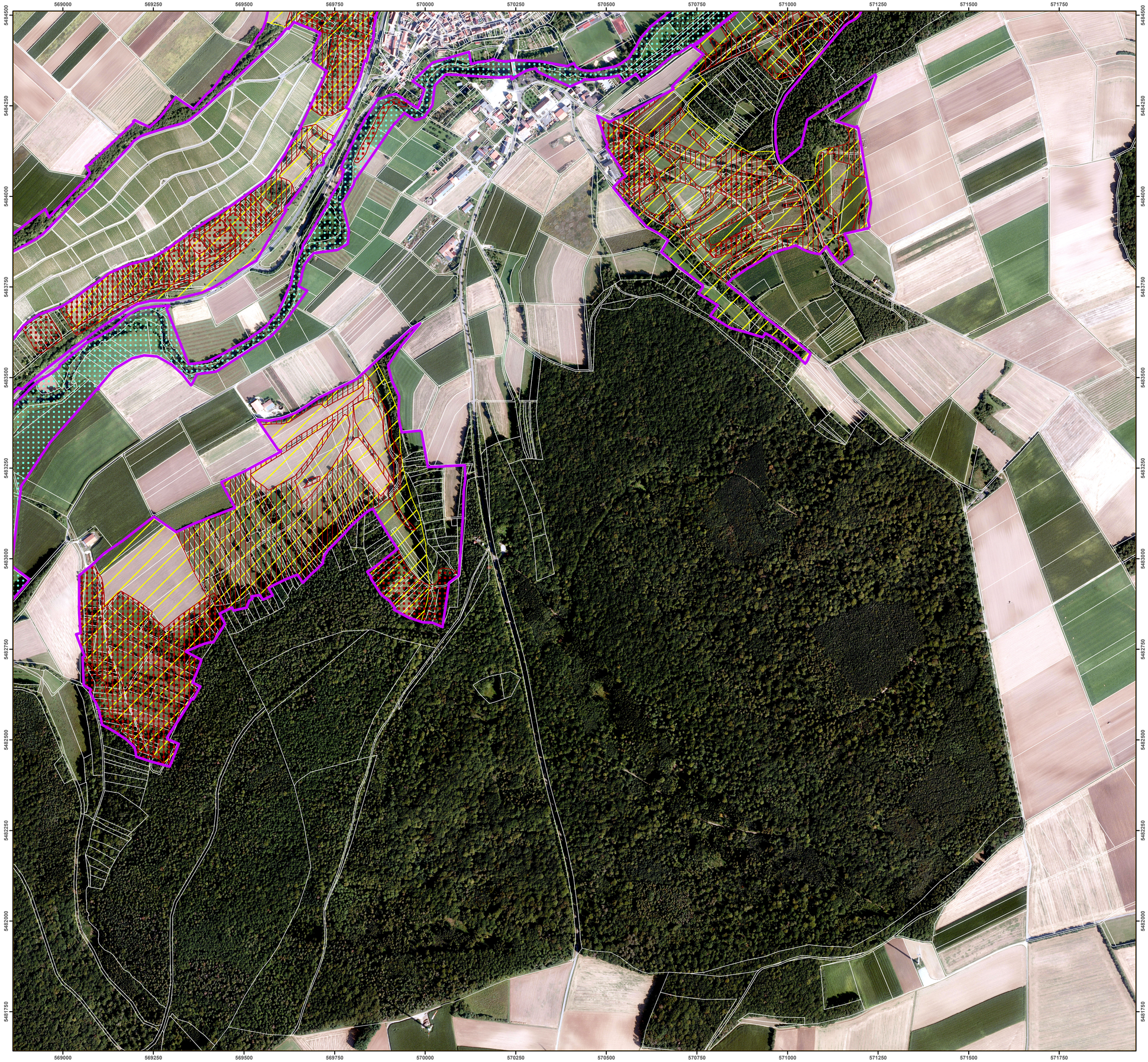

Vogelschutzgebietsgrenze (auf Basis 1:5000 nach BayNat2000V)

BaySF-Forstbetriebsflächen

Maßnahmen im Wald

102 Bedeutende Struktur(en) im Rahmen natürlicher Dynamik erhalten: grobborkige Laubbaumarten (v.a. Eiche) (Mittelspecht, Halsbandschnäpper, Pirol)

102 Bedeutende Struktur(en) im Rahmen natürlicher Dynamik erhalten: struktur- und deckungsreiche Uferbestockung (Eisvogel)

103 Totholz- und biotopbaumreiche Bestände erhalten (Hohltaube, Grauspecht, Schwarzspecht, Mittelspecht, Halsbandschnäpper)

122 Totholzanteil erhöhen: einzelne Windwürfe u. Brüche (Grauspecht)

814 Habitatbäume erhalten: Höhlenbäume (Grauspecht, Mittelspecht, Schwarzspecht, Hohltaube, Halsbandschnäpper)

Maßnahmen im Offenland

1001 Extensive Offenlandpflege (Turteltaube, Wendehals, Baumpieper, Nachtigall, Dorngrasmücke, Neuntöter)

1002 Erhalt von Hecken und Gebüsch (Turteltaube, Wendehals, Nachtigall, Dorngrasmücke, Neuntöter)

1004 Erhalt und Pflege von Streuobstbeständen (Turteltaube, Wendehals, Baumpieper, Neuntöter)

Maßnahmen im Gesamtgebiet (in der Karte nicht dargestellt)

105 Lichte Bestände im Rahmen natürlicher Dynamik erhalten (Baumpieper)

814 Habitatbäume erhalten: Höhlenbäume (Grauspecht)

823 Störungen in Kernhabitaten vermeiden, 01.02. bis 31.07. (Eisvogel)

823 Störungen in Kernhabitaten vermeiden: 01.05. - 30.06. (Wendehals)

890 Erhalt von Uferabbrüchen (Eisvogel)

1003 Erhalt und Schaffung von Kleinstrukturen (Dorngrasmücke, Nachtigall, Neuntöter, Turteltaube, Wendehals)

1005 Erhalt von Höhlenbäumen (Wendehals)

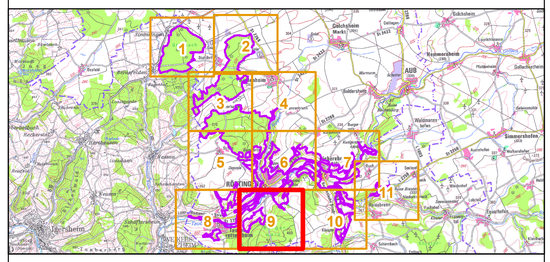

Managementplanung Vogelschutzgebiet 6425-471 Unterfränkisches Taubertal und Laubwälder nördlich Röttingen

NATURA 2000

Karte 3 Maßnahmen - Vogelarten (Anh. I bzw. Art. 4 Abs. 2 VS-RL)

Blatt:	**Kartenfertigung:**
9 von 11	19.08.2022

Bearbeitung:

Amt für Ernährung, Landwirtschaft und Forsten Kitzingen-Würzburg
Bayerische Landesanstalt für Wald und Forstwirtschaft
Regierung von Unterfranken

Planungsbüro: Christian Fischer, Großheirath

BAYERISCHE FORSTVERWALTUNG

Originalmaßstab: 1:5.000

0 50 100 150 200 Meter

N

Geodaten:
Bayerische Vermessungsverwaltung (www.geodaten.bayern.de)
Bayerische Forstverwaltung (www.forst.bayern.de)
Bayerisches Landesamt für Umwelt (www.lfu.bayern.de)
Koordinatensystem: UTM Zone 32N

Vogelschutzgebietsgrenze (auf Basis 1:5000 nach BayNat2000V)

BaySF-Forstbetriebsflächen

Maßnahmen im Wald

102 Bedeutende Struktur(en) im Rahmen natürlicher Dynamik erhalten: grobborkige Laubbaumarten (v.a. Eiche) (Mittelspecht, Halsbandschnäpper, Pirol)

102 Bedeutende Struktur(en) im Rahmen natürlicher Dynamik erhalten: struktur- und deckungsreiche Uferbestockung (Eisvogel)

103 Totholz- und biotopbaumreiche Bestände erhalten (Hohltaube, Grauspecht, Schwarzspecht, Mittelspecht, Halsbandschnäpper)

122 Totholzanteil erhöhen: einzelne Windwürfe u. Brüche (Grauspecht)

814 Habitatbäume erhalten: Höhlenbäume (Grauspecht, Mittelspecht, Schwarzspecht, Hohltaube, Halsbandschnäpper)

Maßnahmen im Offenland

1001 Extensive Offenlandpflege (Turteltaube, Wendehals, Baumpieper, Nachtigall, Dorngrasmücke, Neuntöter)

1002 Erhalt von Hecken und Gebüsch (Turteltaube, Wendehals, Nachtigall, Dorngrasmücke, Neuntöter)

1004 Erhalt und Pflege von Streuobstbeständen (Turteltaube, Wendehals, Baumpieper, Neuntöter)

Maßnahmen im Gesamtgebiet (in der Karte nicht dargestellt)

105 Lichte Bestände im Rahmen natürlicher Dynamik erhalten (Baumpieper)

814 Habitatbäume erhalten: Höhlenbäume (Grauspecht)

823 Störungen in Kernhabitaten vermeiden, 01.02. bis 31.07. (Eisvogel)

823 Störungen in Kernhabitaten vermeiden: 01.05. - 30.06. (Wendehals)

890 Erhalt von Uferabbrüchen (Eisvogel)

1003 Erhalt und Schaffung von Kleinstrukturen (Dorngrasmücke, Nachtigall, Neuntöter, Turteltaube, Wendehals)

1005 Erhalt von Höhlenbäumen (Wendehals)

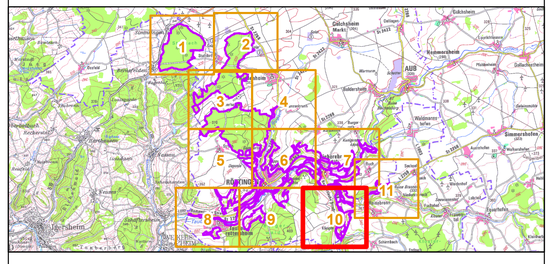

Managementplanung Vogelschutzgebiet 6425-471 Unterfränkisches Taubertal und Laubwälder nördlich Röttingen

NATURA 2000

Karte 3 Maßnahmen - Vogelarten (Anh. I bzw. Art. 4 Abs. 2 VS-RL)

Blatt:	Kartenfertigung:
10 von 11	19.08.2022

Bearbeitung:

Amt für Ernährung, Landwirtschaft und Forsten Kitzingen-Würzburg
Bayerische Landesanstalt für Wald und Forstwirtschaft
Regierung von Unterfranken

Planungsbüro: Christian Fischer, Großheirath

BAYERISCHE FORSTVERWALTUNG

Originalmaßstab: 1:5.000

0 50 100 150 200 Meter

N

Geodaten:
Bayerische Vermessungsverwaltung (www.geodaten.bayern.de)
Bayerische Forstverwaltung (www.forst.bayern.de)
Bayerisches Landesamt für Umwelt (www.lfu.bayern.de)
Koordinatensystem: UTM Zone 32N

574500 574750 575000 575250 575500 575750 576000 576250 576500 576750 577000 577250 577500

5485750 5485500 5485250 5485000 5484750 5484500 5484250 5484000 5483750 5483500 5483250

11

Vogelschutzgebietsgrenze (auf Basis 1:5000 nach BayNat2000V)

BaySF-Forstbetriebsflächen

Maßnahmen im Wald

102 Bedeutende Struktur(en) im Rahmen natürlicher Dynamik erhalten: grobborkige Laubbaumarten (v.a. Eiche) (Mittelspecht, Halsbandschnäpper, Pirol)

102 Bedeutende Struktur(en) im Rahmen natürlicher Dynamik erhalten: struktur- und deckungsreiche Uferbestockung (Eisvogel)

103 Totholz- und biotopbaumreiche Bestände erhalten (Hohltaube, Grauspecht, Schwarzspecht, Mittelspecht, Halsbandschnäpper)

122 Totholzanteil erhöhen: einzelne Windwürfe u. Brüche (Grauspecht)

814 Habitatbäume erhalten: Höhlenbäume (Grauspecht, Mittelspecht, Schwarzspecht, Hohltaube, Halsbandschnäpper)

Maßnahmen im Offenland

1001 Extensive Offenlandpflege (Turteltaube, Wendehals, Baumpieper, Nachtigall, Dorngrasmücke, Neuntöter)

1002 Erhalt von Hecken und Gebüsch (Turteltaube, Wendehals, Nachtigall, Dorngrasmücke, Neuntöter)

1004 Erhalt und Pflege von Streuobstbeständen (Turteltaube, Wendehals, Baumpieper, Neuntöter)

Maßnahmen im Gesamtgebiet (in der Karte nicht dargestellt)

105 Lichte Bestände im Rahmen natürlicher Dynamik erhalten (Baumpieper)

814 Habitatbäume erhalten: Höhlenbäume (Grauspecht)

823 Störungen in Kernhabitaten vermeiden, 01.02. bis 31.07. (Eisvogel)

823 Störungen in Kernhabitaten vermeiden: 01.05. - 30.06. (Wendehals)

890 Erhalt von Uferabbrüchen (Eisvogel)

1003 Erhalt und Schaffung von Kleinstrukturen (Dorngrasmücke, Nachtigall, Neuntöter, Turteltaube, Wendehals)

1005 Erhalt von Höhlenbäumen (Wendehals)

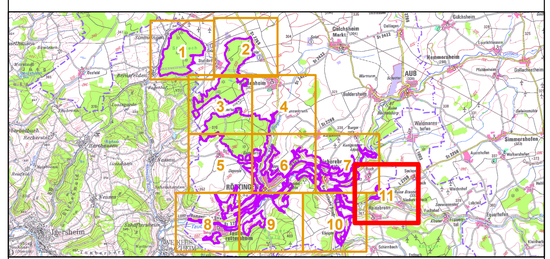

Managementplanung Vogelschutzgebiet 6425-471 Unterfränkisches Taubertal und Laubwälder nördlich Röttingen

NATURA 2000

Karte 3 Maßnahmen - Vogelarten (Anh. I bzw. Art. 4 Abs. 2 VS-RL)

Blatt:	**Kartenfertigung:**
11 von 11	19.08.2022

Bearbeitung:

Amt für Ernährung, Landwirtschaft und Forsten Kitzingen-Würzburg
Bayerische Landesanstalt für Wald und Forstwirtschaft
Regierung von Unterfranken

Planungsbüro: Christian Fischer, Großheirath

BAYERISCHE FORSTVERWALTUNG

Originalmaßstab: 1:5.000

0 50 100 150 200 Meter

N

Geodaten:
Bayerische Vermessungsverwaltung (www.geodaten.bayern.de)
Bayerische Forstverwaltung (www.forst.bayern.de)
Bayerisches Landesamt für Umwelt (www.lfu.bayern.de)
Koordinatensystem: UTM Zone 32N